

XXXIII Всероссийский туристский слёт педагогов

18–23 августа 2026 г

Центр «ТАИР», Республика Марий Эл

ПРОЕКТ

УСЛОВИЯ ВСЕРОССИЙСКОГО СЛЁТА ПЕДАГОГОВ Спортивные виды слёта

Контрольно-туристский маршрут (КТМ) Общая информация

1. Класс дистанции: нерегламентированный.
2. Количество технических этапов: **5**.
Количество нетехнических этапов (спецзаданий): **7**.
3. Состав команды 4 человека (не менее 1 женщины).
4. Соревнования проводятся в форме однодневного похода по заданному маршруту с преодолением технических этапов и выполнением спецзаданий на маршруте.
5. За 1 минуту до своего старта команда получает Картосхему маршрута. Командам рекомендуется установить приложение отражающее подробно местность Республики Марий Эл. Наиболее достоверно местность республики отражена в приложении Maps.me
6. Старт команд одиночный, стартовый интервал 5 мин.
7. Сокращения, используемые в Условиях прохождения дистанции:

БЗ	Безопасная зона	ОЗ	Опасная зона
ИС	Исходная сторона	ЦС	Целевая сторона
КВ	Контрольное время этапа	КЛ	Контрольная линия
КОД	Коридор обратного движения	ПОД	Перила обратного движения
ЗЗК	Зона запрещённая для касания	РЗ	Рабочая зона
ОКВ	Общее контрольное время	ПКВ	Промежуточное контрольное время
ППС	Промежуточный пункт страховки	СП	Смотровая площадка
ЗМК	Зачетно-маршрутная книжка	МШ	Максимальный штраф

8. Команды движутся по маршруту полностью автономно, применяя своё снаряжение, которое транспортируют от старта до финиша.

9. Команды следуют по заданному маршруту согласно графику движения, указанному в ЗМК команды. Каждый этап на маршруте имеет время «открытия этапа» (время в графике, когда команда допускается к действиям на этапе) и время «закрытия этапа» (время в графике, после которого команда обязана прекратить все действия на этапе).

10. Группы, закончившие выполнять все действия на этапе до времени «закрытия этапа», могут досрочно покинуть место выполнения задания.

11. Запрещается нахождение на дистанции представителей и тех участников, которые в этот момент ещё не стартовали или уже финишировали, без разрешения Главной судейской коллегии (далее - ГСК), в противном случае их команды могут быть сняты. На маршруте предусмотрены СП отдельных технических этапов, о чём дополнительно будет сообщено на совещании ГСК с представителями.

12. Порядок прохождения этапов и контрольное время – будут отражены в ЗМК. Дополнительные параметры дистанции будут отражены в условиях прохождения этапов дистанции.

13. Прохождение этапов и КП - командное (вход в рабочую зону этапа/отметка на КП осуществляется по прибытию всех участников команды).

14. Система оценки нарушений производится по следующим критериям:

- технические этапы дистанции КТМ оцениваются по бесштрафовой системе оценки нарушений в соответствии п. 6.2. «Правила вида спорта «Спортивный туризм»», утверждённые Приказом № 255 от 22.04.2021 года Минспорта России, часть 7 «Спортивные дисциплины», содержащие в своем наименовании слова «Дистанция–пешеходная» (далее – Правила);

- этапы спецзаданий дистанции КТМ оцениваются в соответствии со штрафами, указанными в дополнительной таблице штрафов, которая вывешивается на стенде информации в период проведения слета, не менее чем за 1 сутки старта дистанции.

15. Участники должны иметь собственное снаряжение, необходимое для прохождения дистанции и этапов. Снаряжение должно отвечать требованиям безопасности, указанным в п.3 Правил и соответствовать требованиям приложения 1 к части 7 раздела 3 Правил. Одежда участников должна закрывать все тело от запястий до щиколотки, движение по дистанции можно осуществлять только в спортивной обуви. На технических этапах участники должны быть в спортивных касках, длинные волосы должны быть убраны так, чтобы исключить их попадание в устройства при выполнении технических приемов.

16. В случае, если команда на техническом этапе не уложилась в КВ, она получает штраф по п. 14 Таблицы 6.1 Правил (снятие с этапа), на этапе спецзаданий – МШ, предусмотренный на данном этапе. Команда не может

набрать больше штрафных баллов, чем МШ этапа.

17. КВ на технических этапах засекается по входу в рабочую зону этапа. КВ на технических этапах останавливается после выхода всего снаряжения и всех участников команды из РЗ этапа.

18. Обратное движение по этапу (блоку этапов) разрешено в пределах КВ в соответствии с техническими приемами, предусмотренными для данного конкретного этапа в условиях прохождения дистанции; по перилам (коридору) обратного движения, если команда не имеет возможности выполнить соответствующий технический прием. При этом движение с ИС на ЦС этапа должно осуществляться согласно условиям прохождения этапа.

19. Все этапы оборудованы входом и выходом в/из РЗ. На технических этапах ОЗ обозначена КЛ. Точка опоры (ТО) на технических этапах – вертикальные или горизонтальные опоры (дерево) окружностью до 1 м, а также судейские «заглушенные» карабины (см. условия этапов, схему этапов).

20. На этапах спецзаданий командам предоставляются судейское оборудование:

- Судейская карточка с заданиями, планшет, авторучка (карандаш);
- Судейский компас для сверки контрольного азимута;
- Верёвки длиной 2 м и диаметром 10мм для вязания узлов;
- Судейская палатка;
- Жерди и поперечины для организации носилок. Полотно, верёвки для связывания конструкции носилок – **командные**.

21. Финиш команды фиксируется судьёй на финишном секундомере по пересечению финишного створа всем снаряжением и всеми участниками команды. На финише команды сдают маршрутный лист и карты.

Определение результатов:

22. Командное первенство определяется в каждой возрастной группе согласно п. 4.7. Положения.

23. Результат команды определяется суммой времён работы команды на технических этапах и штрафных баллов (полученных на этапах спецзаданий), переведенных вовремя. Один штрафной балл равен 30 секундам.

24. Командное первенство определяется по возрастным группам в соответствии с п. 4.7. Положения. При равенстве результатов выше место занимает команда, набравшая наименьшее количество штрафных баллов на дистанции. При равенстве этого показателя команды занимают одинаковые места. После команд, показавших одинаковый результат, остается столько незанятых мест, сколько команд имеют одинаковый результат, минус единица.

25. Команды, не прошедшие один или несколько этапов (либо имеющие снятие с этапа), занимают места после команд, имеющих полный зачёт. При этом команды, имеющие несколько снятий (не прохождений этапов) занимают места ниже команд, имеющих одно снятие, затем два и т.д.

26. ГСК оставляет за собой право вносить изменения в условия прохождения дистанции «КТМ»), о чём команды будут проинформированы за сутки до старта.

Примерный перечень этапов, оборудование и условия их прохождения.

Этап «Предстартовая проверка». КВ - 10мин.

Команда получает карту с обозначенной дистанцией и ЗМК.

В ЗМК указаны:

этап	КВ	этап открыт	этап закрит	штрафы	время работы	Подпись судьи
------	----	----------------	----------------	--------	-----------------	------------------

Команда проходит предстартовую проверку, при которой проверяется:

- наличие и качество используемого личного и группового специального снаряжения, обязательного для прохождения дистанции;
- знание границ полигона (один участник по выбору судьи);
- действия в аварийной ситуации (один участник по выбору судьи).

В случае отсутствия обязательного снаряжения команда получает штраф за каждый случай и не выпускается на дистанцию до полного выполнения всех требований предстартовой проверки.

В отношении необязательного снаряжения команде следует самой определить, какое снаряжение ей понадобится для прохождения этапов. Проверяться судьями это снаряжение не будет.

Границы полигона будут вывешены на стенде информации за одни сутки до старта дистанции.

Действия в аварийной ситуации:

В случае возникновения аварийной ситуации команде следует при необходимости оказать первую помощь, прибыть к ближайшему этапу и сообщить судье о случившемся. Далее действовать согласно указанию старшего судьи этапа. Также сообщить о произошедшем случае заместителю главного судьи по безопасности по телефону.

Действия в случае потери ориентировки:

- сообщить заместителю главного судьи по безопасности по телефону (номер телефона впечатан в картосхему).
- выходить по аварийному варианту движения (аварийный азимут будет вывешен на стенде информации).
- выходить на ближайший этап и действовать согласно указанию старшего судьи этапа.

Список обязательного личного снаряжения:

1. Индивидуальные страховочные системы (по п.3.4)
2. Ус самостраховки (по п.3.5)

3. Устройства для подъёма и спуска, карабины (по п.п.3.3)

4. Рукавицы или перчатки, каска, одежда, обувь (по п.3.6)

Список обязательного командного снаряжения:

1. Часы наручные – 1шт.

2. Компас – 1шт. (замена гаджетами не допускается).

3. Один мобильный телефон на случай экстренной связи.

Заряд телефона должен быть больше 70% или больше 2/3 по шкале. Номер командного телефона капитан команды сообщает судье на старте. Баланс телефона должен позволять совершать звонки. Во избежание потери и повреждения телефона в ходе участия в соревнованиях рекомендуем предусмотреть способ его транспортировки по дистанции.

4. Основные верёвки (по п. 3.2), карабины, опорные петли, при этом изделия из стропы не допускаются (по п. 3.8) – в количестве необходимом для прохождения дистанции.

5. Медицинская аптечка (состав аптечки команда прорабатывает самостоятельно, исходя из перечня возможных травм и под ответственность руководителя команды).

Командам разрешается использовать дополнительное снаряжение, предъявленное судье предстартовой проверки.

Технические этапы (по бесштрафовой системе)

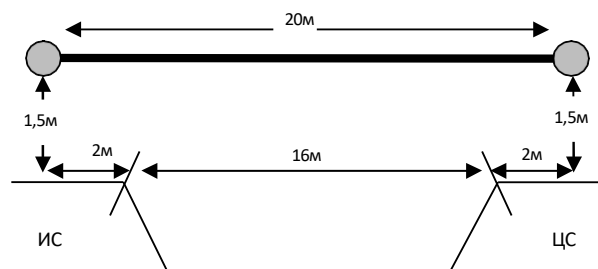
Этап. Навесная переправа. КВ – 8 мин.

Параметры: длина – 32 м, КЛ – 2м

Оборудование: ТО, судейские двойные перила, ИС и ЦС – БЗ

Действия: движение по п.7.9,7.7

Обратное движение: ПОД (перила этапа) по п. 7.9, (требование п. 7.7 необязательно).

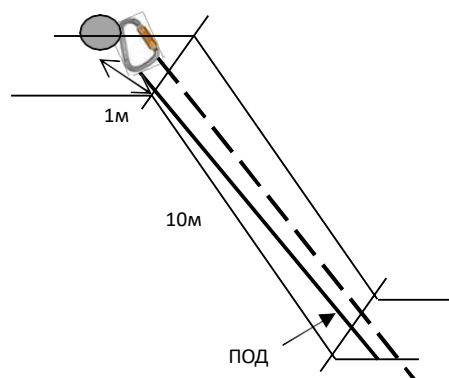


Этап. Подъём по склону. КВ – 7 мин.

Параметры: длина этапа–10м, КЛ–1м, крутизна склона – 45°

Оборудование: ТО – карабин, ИС и ЦС – БЗ

Действия: организация перил по п.7.6, движение первого участника по судейским перилам по п.7.10, остальные участники по командным перилам по п.7.10, снятие перил



7.6.15.

Обратное движение: ПОД по п.7.10.

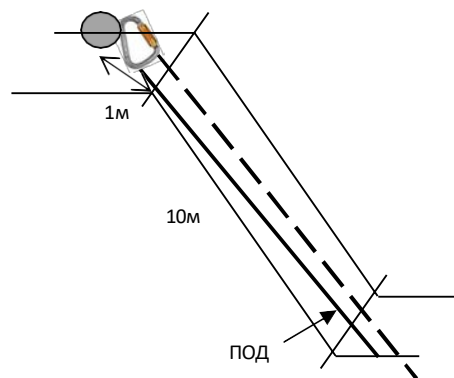
Этап. Спуск по склону. КВ – 7 мин.

Параметры: длина – 10м, КЛ– 1м, крутизна склона – 35°.

Оборудование: ТО 1– карабин, ИС и ЦС – БЗ.

Действия: организация перил по п. 7.6, движение по п. 7.10, снятие перил по п.7.6.15.

Обратное движение: по ПОД по п. 7.10



Этап. Переправа по параллельным перилам. КВ – 8 мин.

Параметры: длина – 20 м, КЛ – 1 м.

Оборудование: ТО – вертикальные опоры, верхние перила – судейская сдвоенная верёвка, нижние перила – слэклайн. ИС и ЦС – БЗ

Действия: движение по п.7.8, 7.7

Обратное движение: ПОД (перила этапа) по п. 7.8 (требование п.7.7 необязательно).



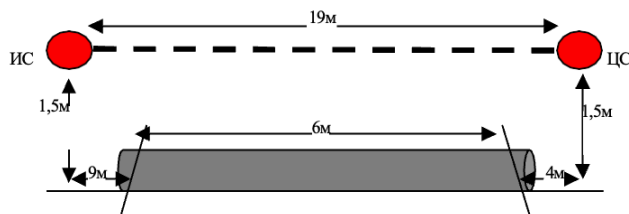
Этап. Переправа по бревну. КВ – 7 мин.

Параметры: длина – 19м, КЛ ИС – 9м, КЛ ЦС – 4 м

Оборудование: ТО – горизонтальная опора, ИС и ЦС – БЗ

Действия: организация перил по п. 7.6, движение первого участника по п. 7.14, движение участников по п.п.7.8, 7.7, снятие перил по п. 7.6.15

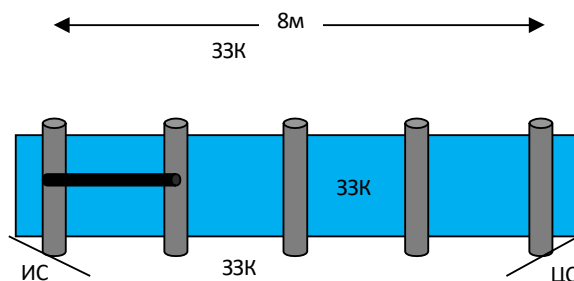
Обратное движение: ПОД по п. 7.8 (требование п. 7.7 необязательно)





Этапы спецзаданий (оцениваются по штрафной системе)

Преодоление водного участка по гати. МШ – 10 баллов. КВ–4мин.

Параметры: длина – 8м.



Оборудование: гать – горизонтальная опора (5шт.); жерди – диаметр - 5см, длина 2,2 - 2,5м (4 шт.).

Действия: используя жерди преодолеть ОЗ по гати, не касаясь ЗЗК. Допускается  – гать  – жерди оставлять жерди в ОЗ после прохождения этапа. Прохождение этапа командное.

Этап. Азимутальный ход. МШ – 5 баллов.

КВ в пределах графика движения на этапе (с момента открытия и до времени закрытия этапа).

Параметры: длина – до 200м, расстояние между «вешками» – 10% от длины этапа,

Оборудование: ИС – стартовая призма с указанным числовым значением азимутального направления. ЦС – «вешки» с числами.

Действия: В начале этапа расположена стартовая призма, где команда получает числовое значение азимутального направления. В зоне конца этапа расположено множество «вешек» с числами. Задача команды выбрать «вешку», соответствующую заданному азимутальному ходу, и сообщить судьбе на ЦС этапа.

Этап. Поляна заданий. МШ – 20 баллов.

КВ в пределах графика движения на этапе (с момента открытия и до времени закрытия этапа).

Оборудование: карточка с заданиями по определению топографических знаков, карандаш, верёвки длиной 2 м (диаметр 10 мм) для вязки узлов.

Действия: до открытия этапа участники команды снимают судейскую палатку в отведённом судьями квадрате. С открытием этапа команда выполняет следующие действия:

1. Каждый из участников самостоятельно определяет топографические знаки;
2. Каждый участник вяжет узел, выпавший команде по жребью (возможные узлы: проводник-восьмёрка, срединный проводник, булинь);
3. Команда выстраивается на линии финиша этапа. Допускается лидирование внутри этапа.

Этап. Определение расстояния и азимута. МШ – 15 баллов.

КВ в пределах графика движения на этапе (с момента открытия и до времени закрытия этапа).

Оборудование: судейская призма на ИС и ЦС этапа, судейские карточки с заданиями, карандаш.

Действия:

1. Определить расстояние от призмы на ИС до призмы на ЦС этапа (недосягаемый объект).
2. Определить расстояние по карте от точки А до точки Б.
3. Определить азимутальное значение на карте от точки А до точки Б.

Этап. Вязка носилок и транспортировка контрольного участника (из числа участников команды). МШ–15 баллов.

КВ в пределах графика движения на этапе (с момента открытия и до времени закрытия этапа).

Оборудование: судейские жерди длиной 2,5м (2шт.), поперечины длиной 0,6м (3шт.).

Действия: команда изготавливает носилки из судейских жердей и поперечин, используя собственные репшнуры. Расположение двух поперечин поверх продольных жердей, третья на расстоянии 30-50 см от головной поперечины (в сторону ног) снизу продольных жердей. Жерди закрепляются репшнурами, фиксируются прямым узлом (наличие контрольных узлов обязательно). В качестве полотна носилок может использоваться собственная веревка диаметром не менее 6 мм или специально приготовленное носилочное полотно из брезента (прочного капрона), допущенное на предстартовой проверке. При использовании веревки в качестве полотна носилок вязка выполняется с использованием узлов: схватывающий, полусхватывающий, стремя. На каждой продольной жерди должно быть не менее 7 таких узлов.

Носилки должны быть связаны так, чтобы исключить скольжение жердей по поперечинам. Перед использованием носилок участники демонстрируют судье целостность конструкции на диагональное смещение – установив одну жердь на поверхность земли необходимо таким образом, чтоб вторая была поднята над землей не менее чем на 20 см, при этом не должно быть видимого смещения носилок по оси (диагонали). После проверки и допуска судьей носилок, на них укладывается контрольный участник (любой участник команды), которого необходимо зафиксировать на носилках в двух местах: по груди и по бедрам. Вербки для фиксации «пострадавшего» должны проходить вокруг носилок, концы связываются прямым узлом (наличие контрольных узлов обязательно). Привязывание пострадавшего к отдельным жердям не разрешается. Не менее двух

участников команды должны одновременно поднять носилки с «пострадавшим» и выносят их в обозначенную зону.

Время работы на этапе заканчивается в момент выхода участниками команды, несущих носилки, из рабочей зоны (РЗ) этапа. После окончания работы на этапе команда разбирает носилки. Разбор носилок не входит во время работы на этапе.

Этап. Скоростной сплав. КВ – 5 мин. МШ – 5 баллов.

Параметры: длина – 100 м

Оборудование: Катамаран - К4, весла - 4 шт., спасательный жилет - 4 шт.

Действия: участники надевают спасательные жилеты, садятся на катамаран, отчаливают и преодолевают дистанцию — экипаж должен пройти участок водной поверхности выдерживая линию движения, ограниченную как естественными, так и искусственными препятствиями - вешками. Посадка на плавсредстве – сидя, стопы ног – по бокам баллона. Весь период нахождения участников в РЗ допускается только при наличии спасательного жилета и спортивных касок. Снятие спасательных жилетов не входит во время работы на этапе.

Этап. Переход шоссе. КВ отсутствует.

Оборудование: призма с системой отметки

Действия: команда переходит шоссе строго в указанном на картосхеме месте в сопровождении судьи, производит отметку на КП. В случае перехода шоссе командой в иных местах и отсутствия отметки в судейском протоколе этапа о прохождении группой шоссе через данный этап команда получает снятие с дистанции.

Этапы с ориентированием. КВ отсутствует.

Параметры: призма с системой отметки

Действия: команда проходит дистанцию в заданном направлении, по обозначенному и маркированному маршрутам. На каждом из заданий производит отметку на КП в полном составе.

Финиш.

Задача: сдать карту, ЗМК. В случае возникновения вопросов озвучить таковые заместителю главного судьи по виду КТМ, а в его отсутствии старшему судье финиша.

«Спортивное ориентирование по выбору»

1. Место проведения: Медведевский район, УТБ «Сосновая роща»

2. Состав команды: 4 человека (из них не менее 1 женщины)

3. Старт общий проводится по забегам с интервалом 5 минут в соответствии со стартовым протоколом. Участники за 5 минут до старта выходят на регистрацию и выстраиваются на линии старта. При входе в стартовый коридор необходимо очистить чип. За минуту до старта разрешается работать с картой.

4. Участник за контрольное время в произвольном порядке должен посетить как можно большее количество контрольных пунктов (КП), из числа нанесенных на карту и установленных в районе соревнований. Прохождение (взятие) конкретного КП засчитывается только один раз. Прохождение (взятие) конкретного КП засчитывается один раз. Количество КП на местности – 15, оценка каждого КП – 2 балла. КП №70 является обязательным и берётся последним. Дистанция с последнего КП до финиша промаркирована – 60 метров.

5. Контрольное время – 30 минут. За превышение КВ из результата участника вычитается один балл за каждую полную и неполную минуту.

6. Результат участника определяется по сумме баллов, набранных за взятые КП, минус штрафные баллы за превышение КВ. Если участники (команды) набрали одинаковое количество баллов, то более высокое место занимает участник (команда), показавший (показавшая) лучшее время на дистанции. При превышении количества набранных штрафных очков результат равен нулю.

7. Личное первенство определяется отдельно среди мужчин и женщин, по трем возрастным группам, в соответствии с п. 6.2. Положения.

8. Командное первенство определяется по 4 результатам в каждой возрастной группе согласно п. 4.7. Положения.

9. Для фиксации результата и контроля времени применяется система электронной отметки SPORTIdent, контактная. Предоставляется организаторами.

10. ГСК оставляет за собой право вносить изменения в условия прохождения дистанции «Спортивное ориентирование по выбору»), о чём команды будут проинформированы накануне старта, не менее чем за одни сутки.

Район соревнований:

Рельеф преимущественно мелкопочный. Грунт песчаный, твердый. Лес преимущественно сосновый. Проподимость от хорошей до труднопроходимой, иногда встречается небольшой подлесок и участки папоротника. Залесенность территории 95%. Гидрография представлена болотами и заболоченностями. В болотах грунт мягкий, покрытый мхом, в заболоченностях твердый с черничником и/или травой. Дорожная сеть развита хорошо.

Границы района:

С-В — сады;

З и Ю-З — река М. Кокшага;

Ю — глубокий канал с водой;

В — болото

Аварийный азимут – север, на широкую лесную просеку, далее к лагерю.

Формат карты – А4, масштаб 1: 7500, сечение рельефа 2,5 метра. Карта негерметизированная. Легенды впечатаны в карту (дополнительно выдаваться не будут).

«ДИСТАНЦИЯ – ПЕШЕХОДНАЯ» короткая (спринт)

Класс дистанции – 2

Количество этапов – 4

Длина дистанции – 655 м

ОКВ дистанции – 30 мин

1. Соревнования проводятся в соответствии с Правилами вида спорта «Спортивный туризм», раздела 3, части 7. Далее пункт Правил, указанный в условиях этапа.

2. Соревнования лично-командные. Состав команды - 4 человека (не менее 1 женщины).

3. Участники должны иметь снаряжение, необходимое для прохождения этапов дистанции.

4. Система оценки нарушений: бесштрафовая. Дистанция проходится участником индивидуально. Участник движется от старта до финиша по маркировке.

5. Этап считается пройденным, если участник достиг целевой стороны этапа оговоренным в Условиях прохождения дистанции для данного этапа способом (в пределах установленного для этого этапа КВ).

6. Пропуск этапа ведёт к снятию участника с дистанции.

7. Результат участника определяется по времени прохождения дистанции с учетом снятий с этапов. Личное первенство определяется по возрастным группам в соответствии с п. 6.2. Положения. При равенстве результатов участникам присуждается одинаковое место. После участников, показавших одинаковый результат, остается столько незанятых мест, сколько участников имеют одинаковый результат, минус единица.

8. Результат команды определяется суммой времени 4-четырёх участников, затраченного на прохождение дистанции с учетом снятий с этапов. Командное первенство определяется по возрастным группам в соответствии с п. 4.7. Положения. При равенстве результатов командам присуждается одинаковое место. После команд, показавших одинаковый результат, остается столько незанятых мест, сколько команд имеют одинаковый результат, минус единица.

9. Для фиксации времени участника применяется система электронной отметки SPORTident (бесконтактная).

10. ГСК оставляет за собой право вносить изменения в условия прохождения дистанции («дистанция-пешеходная»), о чём команды будут проинформированы накануне старта, не менее чем за 1 сутки.

Порядок работы с отметкой на дистанции:

	Станция отметки	Место расположения	Расстояние от станции до чипа, при котором происходит отметка	Примечание
СТАРТ	отсутствует	-	-	старт по звуковому сигналу стартовых часов
ПРОХОЖДЕНИЕ ЭТАПА	бесконтактная станция	на входе и выходе в/из рабочей зоны этапа	1,8 м и менее	
СНЯТИЕ С ЭТАПА	контактная станция «СНЯТИЕ»	у судьи на выходе из рабочей зоны этапа	контактно	участник должен отметить самостоятельно
ФИНИШ	бесконтактная станция	на линии финиша	при пересечении линии финиша	

ПЕРЕЧЕНЬ ЭТАПОВ, ПАРАМЕТРЫ, ОБОРУДОВАНИЕ И УСЛОВИЯ ПРОХОЖДЕНИЯ

Старт

Расстояние до этапа 1: 95 м

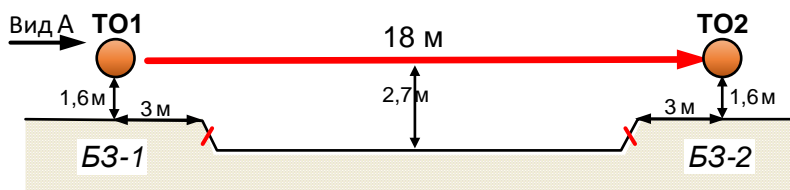
Этап 1. Навесная переправа.

Оборудование:

ИС: БЗ-1, КЛ – начало ОЗ,
 ТО1 – горизонтальная опора.
 Судейские двойные перила.
 ЦС: БЗ-2, КЛ – окончание ОЗ,
 ТО2 – горизонтальная опора.

Действия: Движение по п.7.9.

Обратное движение: По п.7.9.



Расстояние до этапа 2: 150 м

Этап 2. Переправа по параллельным перилам.

Оборудование:

ИС: БЗ-1, КЛ – начало ОЗ, ТО1 – горизонтальные опоры.

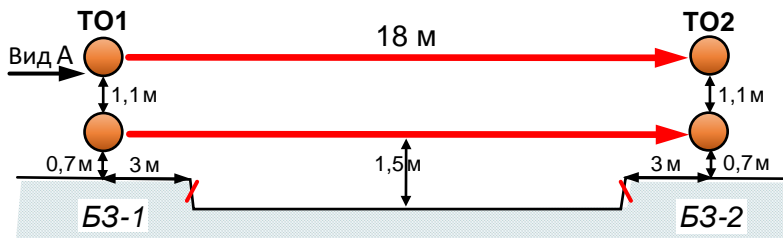
Верхние судейские перила – одинарная веревка.

Нижние судейские перила – по п.3.9.4.

ЦС: БЗ-2, КЛ – окончание ОЗ, ТО2 – горизонтальные опоры.

Действия: Движение по п.7.8.

Обратное движение: По п.7.8.



Расстояние до этапа 3: 40 м

Этап 3. Переправа по бревну.

Оборудование:

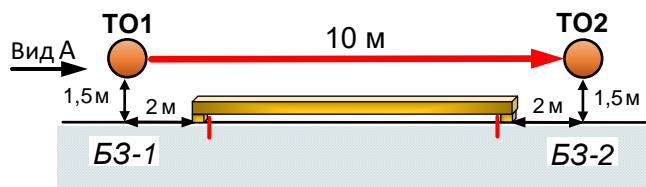
ИС: БЗ-1, КЛ – начало ОЗ, ТО1 – горизонтальная опора.

Судейские перила.

ЦС: БЗ-2, КЛ – окончание ОЗ, ТО2 – горизонтальная опора.

Действия: Движение по п.7.8.

Обратное движение: По п.7.8.



Расстояние до этапа 4: 190 м

Этап 4. Переправа методом «вертикальный маятник».

Оборудование:

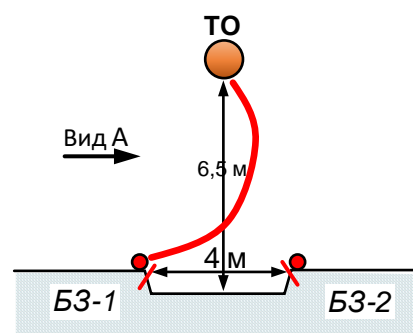
ИС: БЗ-1, КЛ – начало ОЗ.

Судейские перила.

ЦС: БЗ-2, КЛ – окончание ОЗ.

Действия: Движение по п.7.15, 7.15.2(а).

Обратное движение: По п.7.15, 7.15.2(а), либо вдоль нитки этапа.



Расстояние до финиша: 180 м

Финиш

СХЕМА ДИСТАНЦИИ



	Старт
	95 м
1	Этап 1. Навесная переправа
	150 м

Конкурс туристских узлов

У каждого участника в руках должен находиться репшнур длиной 1,5 м диаметром 6 мм. Список узлов будет выставлен на стенд информации за сутки до начала конкурса. Участники выстраиваются перед судейской веревкой, репшнур перекинут через судейскую веревку.

Судья называет туристский узел и контрольное время. По команде судьи «Старт» участники вяжут узел, по команде «Стоп» участники, не поправляя узел, кладут его на судейскую веревку. Судьи оценивают туристский узел как «Выполнено» или «Не выполнено». При невыполнении условий участник выбывает из следующего тура. Туры продолжаются до определения победителя (1 место) и призёров (2 - 3 места).

Победители и призёры определяются среди мужчин и женщин вне зависимости от возрастных групп.

Список личного снаряжения: репшнур длиной 1,5 м диаметром 6 мм.

Конкурсные виды слёта

Конкурс «Туристский обряд с национальным колоритом»

Конкурс посвящен Году единства народов России и представляет собой выступление команд в виде проведения туристского обряда*.

Обряды присущи каждому народу нашей многонациональной страны, они передаются из поколения в поколение и отражают народные традиции. Зачастую обряды возникают и в профессиональных группах, и в сообществах, объединенных общими интересами. Не секрет, что у туристов достаточно много обрядов, совершаемых в ходе путешествий, походов, в популярных локациях. Они могут иметь игровой характер, быть кратковременными и эмоционально позитивными.

Команда проводит существующий у нее или вновь придуманный туристский обряд, используя национальные костюмы, игру на народных музыкальных инструментах или музыкальное сопровождение в записи, любые вспомогательные предметы.

Для проведения обряда команда может привлекать любое число участников – членов других команд. Поэтому обряд или та его часть, к реализации которой привлекаются дополнительные участники, должен быть понятен без долгих объяснений.

Порядок выступления команд определяется методом жеребьёвки.

Максимальное время выступления – 5 минут (штраф 1 балл за каждую минуту, превышающую контрольное время).

Место проведения: открытое пространство. Музыкальное оборудование (звук, микрофоны) предоставляется организаторами.

Критерии оценки:

- соответствие обряда заданной тематике (от 0 до 3 баллов),
- оригинальность, креативность идеи (от 0 до 3 баллов),
- яркость образов (национальные костюмы, музыкальные инструменты, предметы быта и т.д.) (от 0 до 3 баллов),

- исполнительское мастерство (качество) (от 0 до 3 баллов),
- глубина эмоционально-психологического воздействия на зрителей (от 0 до 3 баллов),
- вовлечение зрителей в процесс (от 0 до 1 балла).

Победитель (1 место) и призеры (2-3 места) конкурса определяются по сумме баллов и награждаются грамотами и призами

Максимальное число участников команды, принимающих участие в конкурсе – 6 человек из заявленных на мандатной комиссии**.

Фонограмма «минус» сдается в комиссию по допуску.

* Обряд – закрепленные в традиции символические действия, сопровождающие важные моменты жизни человека и коллектива.

** п. 4.9. Положения: «В конкурсных видах программы могут участвовать как отдельные команды, согласно заявке, так и сборная команда субъекта Российской Федерации независимо от возрастной группы».

Конкурс «Четыре к двум»

Тема конкурса посвящена Году единства народов России – «Наследие народов России».

В конкурсе участвует команда – 6 человек.

Первый тур конкурса состоит из 4-х раундов, в каждом по 6 вопросов на тему конкурса. Первый раунд конкурса каждая команда начинает в составе двух человек. По итогу каждого из 4-х раундов при наличии у команды не менее 4-х правильных ответов, к команде присоединяется ещё один участник. В случае 3-х и менее правильных ответов или их отсутствия один из участников раунда покидает состав, если за столом в данный момент 3 и более человек. То есть 2 члена команды остаются в игре в течение всего первого тура даже при нулевом результате. Выбор участников, прибывающих и выбывающих в раундах, определяется командой самостоятельно.

По завершении первого тура команды, в составе которых осталось 2 игрока, покидают игру с зафиксированным в баллах результатом.

Команда, полностью восстановившая игровой состав – 6 человек в первом туре, считается победителем. Если несколько команд восстановили полный состав, их рейтинг выстраивается по сумме баллов, заработанных в первом туре. Нижеследующие места также определяются по наибольшему количеству человек в составах команд и сумме баллов по итогам первого тура.

Второй тур проводится в случае, если по итогам первого тура несколько команд имеют одинаковое количество человек и одинаковую сумму баллов. Для таких команд проводится 5-й раунд, включающий 6 вопросов.

Если по завершении 5-го раунда сохраняется наличие команд с одинаковым количеством игроков и одинаковой суммой баллов, то этим

командам задаются вопросы на выбывание для определения места в рейтинге.

Время ответа на один вопрос – 30 секунд. Вопросы транслируются на экране и озвучиваются судьей. Ответы на вопросы фиксируются на выданных бланках. С каждым раундом вопросы усложняются.

Для подготовки к первым двум раундам рекомендуем использовать:

- учебное пособие «Этнография марийского народа», составитель Г.А.Сепеев, 2001г.;

- энциклопедия республики Марий-Эл, 2009г.

Конкурс «Вкус народов России»

Конкурс посвящен Году единства народов России и позволяет показать уникальное гастрономическое разнообразие нашей многонациональной страны.

В великолепной симфонии ароматов, вкусов, оформления блюд раскрывается живая история, священные традиции и ценности народов России.

Издrevле зерно, хлеб были символами изобилия и гостеприимства, достатка и единения людей. А тесто, постное или сытное, пшеничное или ржаное занимает почетное место в семейном очаге всех народов. Мастера-кулинары знают, что подходить к его приготовлению надо со спокойным сердцем и чистыми помыслами.

При этом традиционно тесто, мясо (в том числе мясо птицы) и соль остаются основой любой национальной кухни, они и станут обязательными компонентами конкурсного блюда.

В конкурсе принимают участие 2 человека из команды, которые готовят национальное блюдо на газовой плите в течение 2-х часов. Отсчет времени начинается с момента объявления судьей старта конкурса. Если для блюда необходимо тесто длительного приготовления, допускается его заготовка заранее.

Всё необходимое для приготовления оборудование команды привозят с собой.

Завершив работу, участники представляют свое блюдо (3-5 минут) и приглашают гостей на дегустацию. В презентации может принимать участие вся команда. Использование костюмов, инструментов приветствуется.

Критерии оценки:

- вкусовые качества (от 0 до 5 баллов),
- оригинальность и оформление блюда (от 0 до 3 баллов),
- презентация блюда (от 0 до 3 баллов),
- приготовление в национальных традициях народов, проживающих в своем регионе (от 0 до 3 баллов).

Победитель и призеры конкурса определяются итоговой суммой баллов каждой команды и награждаются грамотами и призами.

Конкурс «Профессиональное мастерство 5 К»

В конкурсном испытании участвует команда в составе 6 человек (из них не менее 1 женщины и 1 мужчины), которым предлагается проверить себя по 5 компетенциям: коммуникативной, исследовательской, презентационной, ориентационной, организационной.

Конкурс проходит в форме маршрута, включающего этапы, локации, испытания разного формата. Порядок старта команд определяется методом электронной жеребьёвки.

На решение заданий будет определено контрольное время (КВ). Каждое задание имеет балльную стоимость. Побеждает команда, набравшая наибольшее количество баллов. В случае равного количества набранных баллов, более высокое место занимает команда, набравшая большее количество баллов на приоритетном этапе (название этапа будет указано дополнительно).

Список минимального командного снаряжения и оборудования: карандаш, ручка, часы с циферблатом.

Обязательное снаряжение для участников: одежда, закрывающая локти и колени, спортивная обувь.

Команда получает задание и критерии оценки его выполнения по прибытии на этап.

Победитель (1 место) и призеры (2-3 места) конкурса определяются по сумме баллов и награждаются грамотами и призами.

Организаторы слёта вправе вносить изменения в условия проведения конкурса не позднее, чем за два часа до его начала.

Конкурс профессионального мастерства «Кинопедагогика»

Кинопедагогика, зародившаяся в начале XX века, оказывает значительное влияние на формирование мировоззрения и повышение уровня культуры человека. И сейчас она выступает актуальным трендом в образовании: творчески работающие педагоги активно применяют кино- и видеоматериалы на аудиторных и внеаудиторных занятиях. Для того чтобы грамотно использовать методы кинопедагогики, педагог должен обладать умением анализировать аудиовизуальную информацию; понимать, какие образовательные и воспитательные задачи он решает, предлагая ребятам конкретное произведение кинематографа. Не менее важно – самому обладать умением воспринимать художественные произведения, выражать свои чувства и развивать это у детей.

Конкурс проходит в форме совместного просмотра фрагментов художественных, мультипликационных или документальных фильмов, которые демонстрируются одновременно для всех команд. После просмотра

каждого фрагмента ведущий конкурса озвучивает вопрос. Команда в течение 4 минут обсуждает ответ и фиксирует его на листе бумаги под порядковым номером. За каждый ответ команда может получить от 0 до 2-х баллов. Штрафные баллы: - за начало обсуждения во время демонстрации фрагмента – 1 балл; - за превышение лимита времени, отведенного на ответ, и продолжение обсуждения во время демонстрации следующего фрагмента – 1 балл.

Победитель (1 место) - команда, набравшая наибольшее количество баллов. Призеры (2-3 места) конкурса определяются по сумме баллов, следующих за победителем. Победители и призеры награждаются грамотами и призами.

Список минимального командного оборудования: ручка, бумага, планшет.

В конкурсе участвует вся команда – 6 человек.

Конкурсная программа Всероссийского Профсоюза образования

Конкурс «Песня у костра»

В конкурсе участвует вся команда. Команда исполняет туристскую песню у костра с использованием гитары. Исполнение может иметь свободный характер.

Максимальное время выступления – 5 минут (штраф 1 балл за каждую минуту, превышающую контрольное время). Выступление оценивается путем закрытого голосования по балльной системе, в котором принимают участие участники конкурса и жюри. Выступление, которое наберет наибольшее количество баллов при суммировании баллов жюри и участниками конкурса, объявляется победителем. Порядок выступления команд определяется методом жеребьевки.

Победитель (1 место) и призеры (2-3 места) конкурса определяются по сумме баллов и награждаются грамотами и призами.

Конкурс плакатов

Плакат – это художественный рисунок, сопровождаемый кратким текстом, органически связанным с изображением и призывающим к определенным действиям.

Основные черты плаката: - четкость, лаконизм формы; - композиционное решение; - интенсивность цвета; - призывный короткий текст, связанный с изображением.

Конкурс проводится по трем номинациям:

- популяризация педагогической профессии,
- вовлечение в Профсоюз,
- популяризация туристского педагогического движения.

В каждой номинации команда имеет право выставить один плакат, выполненный хотя бы одним из участников команды (или в составе авторского коллектива) в период подготовки к слету.

Критерии оценки:

- соответствие выбранной номинации (теме) (до 10 баллов),
- соответствие законам плакатного искусства (до 10 баллов),
- оригинальность и качество исполнения (до 10 баллов),
- информационно-пропагандистская насыщенность (до 10 баллов).

Общее количество баллов: до 40.

Плакат разрабатывается и оформляется заранее, и предоставляется в формате не более А1 (594 x 841) членам жюри Общероссийского Профсоюза образования при прохождении комиссии по допуску. Плакат должен быть подписан на лицевой стороне (название команды, субъект РФ) и иметь приспособления для вывешивания и показа в течение всего слета независимо от погодных условий.

Оценку представленных плакатов осуществляет жюри.

Награждение: все участники конкурса получают диплом участника.

Три команды, набравшие максимальное количество баллов в каждой номинации, признаются победителями конкурса и награждаются дипломами и призами.

Конкурс видеороликов «Я в Профсоюзе!»

К участию в конкурсе принимаются видеоролики, снятые любыми доступными техническими средствами, с максимальной продолжительностью до 1 (одной) минуты, отвечающие следующим требованиям:

1. Работа может быть выполнена как индивидуально, так и коллективно.

2. Видеоролик должен содержать обязательный титульный кадр с указанием региональной (межрегиональной) организации Профсоюза и ФИО автора (авторов).

3. Участие в видеоролике автора (авторов) необязательно.

4. Использование при монтаже и съёмке видеоролика специальных программ и инструментов – на усмотрение участников.

5. Участники сами определяют жанр видеоролика (интервью, репортаж, видеоклип и т. д.) Язык видеоролика: русский.

6. Запрещается использовать в видеороликах объекты, нарушающие авторские права. Допускается использовать только собственный аудио-видео контент, либо контент, распространяемый под открытой лицензией СС (Creative Commons).

7. Допускается использование в качестве саундтрека музыки с jamendo.com или аналогичного интернет-ресурса, предназначенного для бесплатного скачивания музыки под открытой лицензией Creative Commons, а также музыки собственного производства.

8. Участники конкурса гарантируют соблюдение авторских прав присланных на конкурс видеороликов и обязуются решать все возможные спорные вопросы по этому поводу самостоятельно.

9. Представленные на конкурс видеоролики могут использоваться организаторами по их усмотрению, в том числе быть растиражированы, использоваться в творческих проектах и т.п.

Критерии оценки:

- реалистичность (до 10 баллов),
- убедительность (до 10 баллов),
- оригинальность и качество исполнения (до 10 баллов).

Общее количество баллов: до 30.

Видеоролики могут быть отправлены до начала слета на электронную почту mail@prof.as или предоставлены членам жюри Общероссийского Профсоюза образования при прохождении комиссии по допуску.

Награждение:

все участники конкурса получают диплом участника.

Три видеоролика, набравшие максимальное количество баллов, в соответствии с критериями, признаются победителями конкурса и награждаются дипломами и памятными сувенирами. Приз зрительских симпатий определит коллективное жюри в составе представителей команд.

«Профсоюзный репортер»

Тема: «Педагоги на туристских тропях»

Конкурс проводится в заочной форме. Участники: индивидуальные авторы и авторские коллективы.

Номинации:

1. Очерк

Очерк – один из самых известных художественно-публицистических жанров в журналистике. Он дает автору возможность выразить свое авторское видение события или явления, границы этого жанра максимально подвижны для проявления творчества и индивидуального стиля.

Очерк посвящается команде-участнице XXXIII Всероссийского туристского слёта педагогов.

Работа должна соответствовать следующим требованиям:

1. Объем конкурсного материала не должен превышать 15 000 печатных знаков.

2. Содержать титульный лист, где указаны полностью ФИО автора, должность, место работы, населенный пункт, район, субъект РФ, адрес электронной почты, контактные телефоны, название команды.

3. В тексте не должно быть нерасшифрованных инициалов и аббревиатур. Все имена, названия организаций, учреждений и учебных заведений необходимо приводить полностью, без сокращений.

4. Не выделять отдельные предложения или фрагменты текста разноцветным шрифтом, не вставлять в текстовый файл рамки, эмблемы, значки и другие графические элементы.

Работы высылаются до начала слета на электронный адрес mail@prof.as с указанием темы «Профсоюзный репортер».

Представленные на конкурс материалы могут использоваться организаторами по их усмотрению, в том числе быть растиражированы, использоваться в творческих проектах и т.п.

2. Лонгрид в сети «ВКонтакте»

Слово лонгрид происходит от английского long read (буквально «долгое чтение»). Это формат подачи материалов в Интернете, спецификой которого является большое количество текста (длинная история), разбитого на части с помощью различных мультимедийных элементов: фотографий, аудио, видео, графики, анимации. Главная цель создателя лонгрида – увлечь читателя интересной историей, подав актуальную тему с совершенно новой точки зрения.

Для участия в конкурсе необходимо опубликовать в социальной сети «ВКонтакте» лонгрид с хештегами:

#расскажиПРОтуризм #педагог_впоход #турслет_педагогов2026
который раскрывает особенности своей команды, выезжающей на слет или участвующей в слете.

Работа должна соответствовать следующим требованиям:

- текст не менее 5 000 печатных знаков,
- фотоиллюстрации – не менее 6,
- видеозапись – не менее 1,
- цитаты – не менее 2.

Для участия в номинации «Лонгрид» на электронный адрес mail@prof.as до начала слета высылается ссылка на размещенный в сети лонгрид и аннотация в формате Word, в которой указаны ФИО автора (авторов), должность, место работы, населенный пункт, район, субъект РФ, адрес электронной почты, контактные телефоны, название команды. Представленные на конкурс материалы могут использоваться организаторами по их усмотрению, в том числе быть растиражированы, использоваться в творческих проектах и т.п.

Критерии оценки работ:

- информационная насыщенность – 5 баллов;
- литературное и художественное качество – 5 баллов;
- социальная значимость – 5 баллов;
- логическая стройность – 5 баллов;
- соответствие заявленному жанру и теме – 5 баллов;
- оригинальность подачи – 5 баллов;
- наличие качественного иллюстративного материала (фото, карикатуры, плакаты, рисунки, схемы и т. п.) – 5 баллов.

Награждение:

все участники конкурса получают диплом участника; победители награждаются дипломами победителя и призами. Лучшие работы будут опубликованы на Всероссийских электронных ресурсах и в газете «Мой профсоюз».

«Профсоюзные старты»

Соревнование «Перетягивание каната»

Участвуют по 4 человека от каждой команды (не менее 1 женщины).

Команды заявляются на старт непосредственно перед началом соревнований.

Состав команды до окончания состязания не меняется. Замены не допускаются.

Награждение:

участники конкурса получают диплом участника; победители награждаются грамотами за 1-е, 2-е, 3-е место и призами.

Соревнование «Жим гири от груди стоя»

Гиря как спортивный снаряд появилась в XVII веке. Ее придумали русские артиллеристы. Солдаты, которые заряжали пушки, должны были быть сильными и выносливыми. К ядру приделали ручку. Вот и получился такой снаряд для тренировок.

Количество участников от команды не регламентируется.

Участники заявляются на старт непосредственно перед началом соревнований.

Вес гири: мужчины – 24 кг, женщины – 16 кг.

Время выполнения: 1 минута (смена рук 1 раз).

Награждение: каждый участник конкурса получает диплом участника; победители среди мужчин и среди женщин награждаются дипломами за 1-е, 2-е, 3-е место и памятными сувенирами.

Пресс-центр слёта

Во время проведения слёта будет организована работа пресс-центра, в состав которого направляется один представитель от команды. Из числа тех, кто умеет писать и фотографировать; владеет программами для создания аудио- и видеопрезентаций, программами для подготовки многостраничной верстки (PageMaker, FrameMaker, InDesign, Microsoft Publisher и т.п.). Для работы пресс-центра организаторы предоставляют минимальный набор аппаратуры; наличие у участников пресс-центра своих ноутбуков, диктофонов, видео- и фотокамер приветствуется и существенно повышает качество их работы. Во время слёта у участников пресс-центра будет возможность получить практические навыки по информационному сопровождению мероприятий, созданию информационного поля; созданию информационных бюллетеней, ведению страниц в социальных сетях, записи аудиопередачи для сети Интернет (подкаст) и другие. Участники пресс-

центра награждаются благодарностью Общероссийского Профсоюза образования.